Annexe 1

Fiche exutoire

FICHE D'INSPECTION D'EXUTOIRE

		DENOMINATION		Plage de Lodonnec		EXUTOIRE N°	1
DATE	04/09/15	HEURE			METEO	OUI	NON
NATURE DE L'EXUTOIRE		OUI	NON		SEC	X	
RESEAU EAUX PLUVIALES		X			PLUIE		
DEVERSOIR D'ORAGE					NEIGE		
TROP PLEIN DE POSTE					GEL		
REJET DIRECT							
DRAIN AGRICOLE							
EXUTOIRE ANC							
AUTRE							

COLLECTEUR				EXUTOIRE			
		OUI	NON			OUI	NON
TYPE	CIRCULAIRE	X		EXUTOIRE ACCESSIBLE			X
				ARRIVEE EN CHUTE		OUI	NON
						X	
				HAUTEUR DE CHUTE / RADIER			m
	OVOIDE			NATURE EXUTOIRE	fossé enherbé		
	DALOT				fossé busé		
	DIAMETRE	300	mm		fossé béton (U ou V)		
	SECTION		m x m		cours d'eau		
MATERIAU	BETON	X			bassin pluvial		
	PVC				marais		
	AC				plage	X	
	FONTE				port, avant port		
	AUTRE				autre		
ECOULEMENT DE TEMPS SEC		OUI	NON	exutoire sous influence de la marée		OUI	NON
			X				X (clapet)

Mesures in-situ			Mesures en laboratoire agréé		
Débit instantanné	0	l/s	DBO5		mg O2/l
Concentration NH4+ (band,)		mg/l	DCO		mg O2/l
pH			NH4+		mg NH4/l
Phosphore Total		mg/l	MES		mg/l
NO3-		mg/l			
NO2-		mg/l	NO2 et NO3		mg/l

croquis de localisation

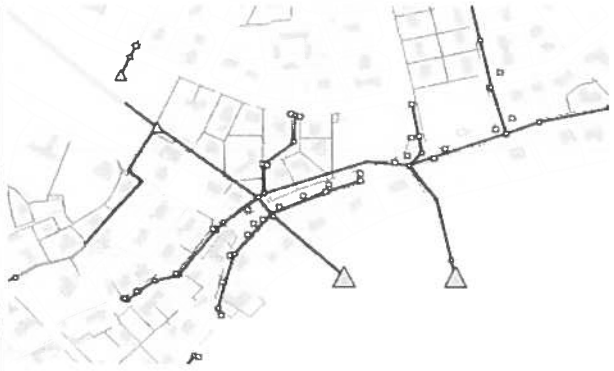

Photographie

REMARQUES :

Exutoire ensablé régulierement.
Dessabler tous les hivers en cas d'intemperie

FICHE D'INSPECTION D'EXUTOIRE

		DENOMINATION		Plage de Lodonnec		EXUTOIRE N°	2
DATE	04/09/15	HEURE			METEO	OUI	NON
NATURE DE L'EXUTOIRE		OUI	NON		SEC	X	
RESEAU EAUX PLUVIALES		X			PLUIE		
DEVERSOIR D'ORAGE					NEIGE		
TROP PLEIN DE POSTE					GEL		
REJET DIRECT							
DRAIN AGRICOLE							
EXUTOIRE ANC							
AUTRE							

COLLECTEUR				EXUTOIRE			
		OUI	NON			OUI	NON
TYPE	CIRCULAIRE	X		EXUTOIRE ACCESSIBLE			X
				ARRIVEE EN CHUTE		OUI	NON
						X	
				HAUTEUR DE CHUTE / RADIER			m
	OVOIDE			NATURE EXUTOIRE	fossé enherbé		
	DALOT				fossé busé		
	DIAMETRE	300	mm		fossé béton (U ou V)		
	SECTION		m x m		cours d'eau		
MATERIAU	BETON	X			bassin pluvial		
	PVC				marais		
	AC				plage	X	
	FONTE				port, avant port		
	AUTRE				autre		

ECOULEMENT DE TEMPS SEC	OUI	NON	exutoire sous influence de la marée	OUI	NON
	X				X (clapet)

Mesures in-situ			Mesures en laboratoire agréé		
Débit instantanné	0	l/s	DBO5		mg O2/l
Concentration NH4+ (band,)		mg/l	DCO		mg O2/l
pH			NH4+		mg NH4/l
Phosphore Total		mg/l	MES		mg/l
NO3-		mg/l			
NO2-		mg/l	NO2 et NO3		mg/l

croquis de localisation

Photographie

REMARQUES :

Ecoulement de temps sec : analyse à réaliser
Raccordement du trop plein vanné du PR Lodonnec

FICHE D'INSPECTION D'EXUTOIRE

		DENOMINATION		Rue de Lodonnec	EXUTOIRE N°	3
DATE	04/09/15	HEURE			METEO	OUI	NON
NATURE DE L'EXUTOIRE		OUI	NON		SEC	X	
RESEAU EAUX PLUVIALES		X			PLUIE		
DEVERSOIR D'ORAGE					NEIGE		
TROP PLEIN DE POSTE					GEL		
REJET DIRECT							
DRAIN AGRICOLE							
EXUTOIRE ANC							
AUTRE							

COLLECTEUR				EXUTOIRE			
		OUI	NON			OUI	NON
TYPE	CIRCULAIRE	X		EXUTOIRE ACCESSIBLE		X	
				ARRIVEE EN CHUTE		OUI	NON
						X	
				HAUTEUR DE CHUTE / RADIER			m
	OVOIDE			NATURE EXUTOIRE	fossé enherbé		
	DALOT				fossé busé		
	DIAMETRE	300	mm		fossé béton (U ou V)		
	SECTION		m x m		cours d'eau		
MATERIAU	BETON	X			bassin pluvial		
	PVC				marais		
	AC				plage	X	
	FONTE				port, avant port		
	AUTRE				autre		
ECOULEMENT DE TEMPS SEC		OUI	NON	exutoire sous influence de la marée		OUI	NON
			X				X (clapet)

Mesures in-situ			Mesures en laboratoire agréé		
Débit instantanné	0	l/s	DBO5		mg O2/l
Concentration NH4+ (band,)		mg/l	DCO		mg O2/l
pH			NH4+		mg NH4/l
Phosphore Total		mg/l	MES		mg/l
NO3-		mg/l			
NO2-		mg/l	NO2 et NO3		mg/l

croquis de localisation

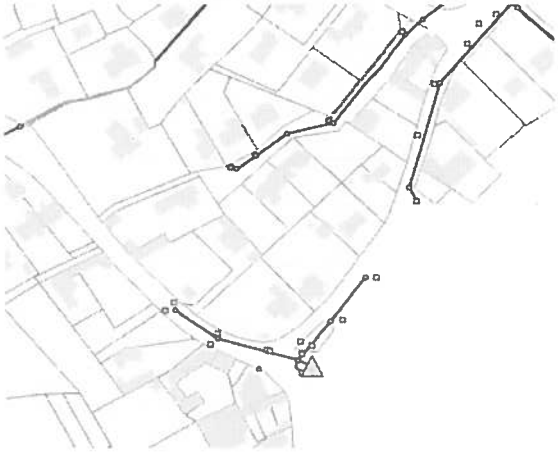

Photographie



REMARQUES :

FICHE D'INSPECTION D'EXUTOIRE

		DENOMINATION		Rue de Kerfriant	EXUTOIRE N°	5
DATE	04/09/15	HEURE			METEO	OUI	NON
NATURE DE L'EXUTOIRE		OUI	NON		SEC	X	
RESEAU EAUX PLUVIALES		X			PLUIE		
DEVERSOIR D'ORAGE					NEIGE		
TROP PLEIN DE POSTE					GEL		
REJET DIRECT							
DRAIN AGRICOLE							
EXUTOIRE ANC							
AUTRE							

COLLECTEUR		OUI	NON
TYPE	CIRCULAIRE	X	
	OVOIDE		
	DALOT		
	DIAMETRE	300	mm
	SECTION		m x m
MATERIAU	BETON	X	
	PVC		
	AC		
	FONTE		
	AUTRE		

ECOULEMENT DE TEMPS SEC	OUI	NON
		X

EXUTOIRE		OUI	NON
EXUTOIRE ACCESSIBLE		X	
ARRIVEE EN CHUTE		OUI	NON
		X	
HAUTEUR DE CHUTE / RADIER			m
NATURE EXUTOIRE	fossé enherbé		
	fossé busé		
	fossé béton (U ou V)		
	cours d'eau		
	bassin pluvial		
	marais		
	plage	X	
	port, avant port		
	autre		

exutoire sous influence de la marée	OUI	NON
		X (clapet)

Mesures in-situ		
Débit instantanné	0	l/s
Concentration NH4+ (band,)		mg/l
pH		
Phosphore Total		mg/l
NO3-		mg/l
NO2-		mg/l

Mesures en laboratoire agréé		
DBO5		mg O2/l
DCO		mg O2/l
NH4+		mg NH4/l
MES		mg/l
NO2 et NO3		mg/l

croquis de localisation

Photographie

REMARQUES :

FICHE D'INSPECTION D'EXUTOIRE

		DENOMINATION		Impasse de Kerloc'h		EXUTOIRE N°	
DATE	04/09/15	HEURE			METEO	OUI	NON
NATURE DE L'EXUTOIRE		OUI	NON		SEC	X	
RESEAU EAUX PLUVIALES		X			PLUIE		
DEVERSOIR D'ORAGE					NEIGE		
TROP PLEIN DE POSTE					GEL		
REJET DIRECT							
DRAIN AGRICOLE							
EXUTOIRE ANC							
AUTRE							

COLLECTEUR				EXUTOIRE			
		OUI	NON			OUI	NON
TYPE	CIRCULAIRE	X		EXUTOIRE ACCESSIBLE		X	
				ARRIVEE EN CHUTE		OUI	NON
							X
				HAUTEUR DE CHUTE / RADIER			m
	OVOIDE			NATURE EXUTOIRE	fossé enherbé		
	DALOT				fossé busé		
	DIAMETRE	400	mm		fossé béton (U ou V)		
	SECTION		m x m		cours d'eau		
MATERIAU	BETON	X			bassin pluvial		
	PVC				marais		
	AC				plage	X	
	FONTE				port, avant port		
	AUTRE				autre		
ECOULEMENT DE TEMPS SEC		OUI	NON	exutoire sous influence de la marée		OUI	NON
		X					X (clapet)

Mesures in-situ			Mesures en laboratoire agréé		
Débit instantanné	0	l/s	DBO5		mg O2/l
Concentration NH4+ (band,)		mg/l	DCO		mg O2/l
pH			NH4+		mg NH4/l
Phosphore Total		mg/l	MES		mg/l
NO3-		mg/l			
NO2-		mg/l	NO2 et NO3		mg/l

croquis de localisation

Photographie

REMARQUES :

Exutoire où se déverse le trop plein du PR Kerfriant Kerloch
Analyse à réaliser

FICHE D'INSPECTION D'EXUTOIRE

		DENOMINATION		Rue des Sables Blancs		EXUTOIRE N°	9
DATE	04/09/15	HEURE			METEO	OUI	NON
NATURE DE L'EXUTOIRE		OUI	NON		SEC	X	
RESEAU EAUX PLUVIALES		X			PLUIE		
DEVERSOIR D'ORAGE					NEIGE		
TROP PLEIN DE POSTE					GEL		
REJET DIRECT							
DRAIN AGRICOLE							
EXUTOIRE ANC							
AUTRE							

COLLECTEUR				EXUTOIRE			
		OUI	NON			OUI	NON
TYPE	CIRCULAIRE	X		EXUTOIRE ACCESSIBLE		X	
				ARRIVEE EN CHUTE		OUI	NON
						X	
				HAUTEUR DE CHUTE / RADIER			m
	OVOIDE			NATURE EXUTOIRE	fossé enherbé		
	DALOT				fossé busé		
	DIAMETRE	300	mm		fossé béton (U ou V)		
	SECTION		m x m		cours d'eau		
MATERIAU	BETON	X			bassin pluvial		
	PVC				marais		
	AC				plage	X	
	FONTE				port, avant port		
	AUTRE				autre		
ECOULEMENT DE TEMPS SEC		OUI	NON	exutoire sous influence de la marée		OUI	NON
			X				X (clapet)

Mesures in-situ			Mesures en laboratoire agréé		
Débit instantanné	0	l/s	DBO5		mg O2/l
Concentration NH4+ (band,)		mg/l	DCO		mg O2/l
pH			NH4+		mg NH4/l
Phosphore Total		mg/l	MES		mg/l
NO3-		mg/l			
NO2-		mg/l	NO2 et NO3		mg/l

croquis de localisation

Photographie

REMARQUES :

FICHE D'INSPECTION D'EXUTOIRE

		DENOMINATION		Corniche de Penhador	EXUTOIRE N°	16
DATE	04/09/15	HEURE			METEO	OUI	NON
NATURE DE L'EXUTOIRE		OUI	NON		SEC	X	
RESEAU EAUX PLUVIALES		X			PLUIE		
DEVERSOIR D'ORAGE					NEIGE		
TROP PLEIN DE POSTE					GEL		
REJET DIRECT							
DRAIN AGRICOLE							
EXUTOIRE ANC							
AUTRE							

COLLECTEUR				EXUTOIRE			
		OUI	NON			OUI	NON
TYPE	CIRCULAIRE	X		EXUTOIRE ACCESSIBLE		X	
				ARRIVEE EN CHUTE		OUI	NON
						X	
				HAUTEUR DE CHUTE / RADIER			m
	OVOIDE			NATURE EXUTOIRE	fossé enherbé		
	DALOT				fossé busé		
	DIAMETRE		mm		fossé béton (U ou V)		
	SECTION		m x m		cours d'eau		
MATERIAU	BETON	X			bassin pluvial		
	PVC				marais		
	AC				plage	X	
	FONTE				port, avant port		
	AUTRE				autre		
ECOULEMENT DE TEMPS SEC		OUI	NON	exutoire sous influence de la marée		OUI	NON
			X				X (clapet)

Mesures in-situ			Mesures en laboratoire agréé		
Débit instantanné	0	l/s	DBO5		mg O2/l
Concentration NH4+ (band,)		mg/l	DCO		mg O2/l
pH			NH4+		mg NH4/l
Phosphore Total		mg/l	MES		mg/l
NO3-		mg/l			
NO2-		mg/l	NO2 et NO3		mg/l

croquis de localisation

Photographie

REMARQUES :

FICHE D'INSPECTION D'EXUTOIRE

		DENOMINATION		Rue de Hareck Hir	EXUTOIRE N°	17
DATE	04/09/15	HEURE			METEO	OUI	NON
NATURE DE L'EXUTOIRE		OUI	NON		SEC	X	
RESEAU EAUX PLUVIALES		X			PLUIE		
DEVERSOIR D'ORAGE					NEIGE		
TROP PLEIN DE POSTE					GEL		
REJET DIRECT							
DRAIN AGRICOLE							
EXUTOIRE ANC							
AUTRE							

COLLECTEUR				EXUTOIRE			
		OUI	NON			OUI	NON
TYPE	CIRCULAIRE	X		EXUTOIRE ACCESSIBLE		X	
				ARRIVEE EN CHUTE		OUI	NON
						X	
				HAUTEUR DE CHUTE / RADIER			m
	OVOIDE			NATURE EXUTOIRE	fossé enherbé		
	DALOT				fossé busé		
	DIAMETRE	300	mm		fossé béton (U ou V)		
	SECTION		m x m		cours d'eau		
MATERIAU	BETON	X			bassin pluvial		
	PVC				marais		
	AC				plage	X	
	FONTE				port, avant port		
	AUTRE				autre		
ECOULEMENT DE TEMPS SEC		OUI	NON	exutoire sous influence de la marée		OUI	NON
			X			X	

Mesures in-situ			Mesures en laboratoire agréé		
Débit instantanné	0	l/s	DBO5		mg O2/l
Concentration NH4+ (band,)		mg/l	DCO		mg O2/l
pH			NH4+		mg NH4/l
Phosphore Total		mg/l	MES		mg/l
NO3-		mg/l			
NO2-		mg/l	NO2 et NO3		mg/l

croquis de localisation

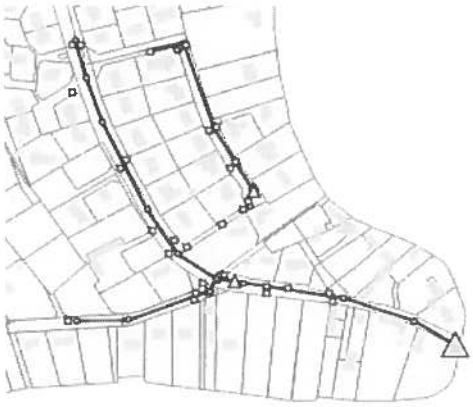

Photographie

REMARQUES :

2 puisards sur réseau amont

FICHE D'INSPECTION D'EXUTOIRE

		DENOMINATION		Rue de Pen Lann		EXUTOIRE N°	18
DATE	04/09/15	HEURE			METEO	OUI	NON
NATURE DE L'EXUTOIRE		OUI	NON		SEC	X	
RESEAU EAUX PLUVIALES		X			PLUIE		
DEVERSOIR D'ORAGE					NEIGE		
TROP PLEIN DE POSTE					GEL		
REJET DIRECT							
DRAIN AGRICOLE							
EXUTOIRE ANC							
AUTRE							

COLLECTEUR				EXUTOIRE			
		OUI	NON			OUI	NON
TYPE	CIRCULAIRE	X		EXUTOIRE ACCESSIBLE		X	
				ARRIVEE EN CHUTE		OUI	NON
						X	
				HAUTEUR DE CHUTE / RADIER			m
	OVOIDE			NATURE EXUTOIRE	fossé enherbé		
	DALOT				fossé busé		
	DIAMETRE	300	mm		fossé béton (U ou V)		
	SECTION		m x m		cours d'eau		
MATERIAU	BETON				bassin pluvial		
	PVC				marais		
	AC				plage	X	
	FONTE				port, avant port		
	AUTRE	PE			autre		
ECOULEMENT DE TEMPS SEC		OUI	NON	exutoire sous influence de la marée		OUI	NON
			X			X	

Mesures in-situ			Mesures en laboratoire agréé		
Débit instantanné	0	l/s	DBO5		mg O2/l
Concentration NH4+ (band,)		mg/l	DCO		mg O2/l
pH			NH4+		mg NH4/l
Phosphore Total		mg/l	MES		mg/l
NO3-		mg/l			
NO2-		mg/l	NO2 et NO3		mg/l

croquis de localisation

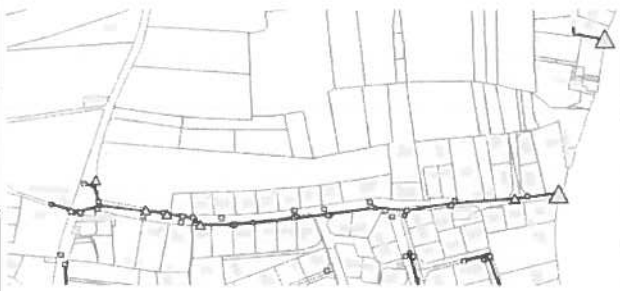

Photographie

REMARQUES :

Plusieurs puisards en amont

FICHE D'INSPECTION D'EXUTOIRE

		DENOMINATION		Allée Corn Guernic		EXUTOIRE N°	20
DATE	04/09/15	HEURE			METEO	OUI	NON
NATURE DE L'EXUTOIRE		OUI	NON		SEC	X	
RESEAU EAUX PLUVIALES		X			PLUIE		
DEVERSOIR D'ORAGE					NEIGE		
TROP PLEIN DE POSTE					GEL		
REJET DIRECT							
DRAIN AGRICOLE							
EXUTOIRE ANC							
AUTRE							

COLLECTEUR				EXUTOIRE			
		OUI	NON			OUI	NON
TYPE	CIRCULAIRE	X		EXUTOIRE ACCESSIBLE		X	
				ARRIVEE EN CHUTE		OUI	NON
						X	
				HAUTEUR DE CHUTE / RADIER			m
	OVOIDE			NATURE EXUTOIRE	fossé enherbé		
	DALOT				fossé busé		
	DIAMETRE	500	mm		fossé béton (U ou V)		
	SECTION		m x m		cours d'eau		
MATERIAU	BETON	X			bassin pluvial		
	PVC				marais		
	AC				plage	X	
	FONTE				port, avant port		
	AUTRE				autre		
ECOULEMENT DE TEMPS SEC		OUI	NON	exutoire sous influence de la marée		OUI	NON
			X				X (clapet)

Mesures in-situ			Mesures en laboratoire agréé		
Débit instantanné	0	l/s	DBO5		mg O2/l
Concentration NH4+ (band,)		mg/l	DCO		mg O2/l
pH			NH4+		mg NH4/l
Phosphore Total		mg/l	MES		mg/l
NO3-		mg/l			
NO2-		mg/l	NO2 et NO3		mg/l

croquis de localisation

Photographie

REMARQUES :

FICHE D'INSPECTION D'EXUTOIRE

		DENOMINATION		Rue de Kerall		EXUTOIRE N°	22
DATE	04/09/15	HEURE			METEO	OUI	NON
NATURE DE L'EXUTOIRE		OUI	NON		SEC	X	
RESEAU EAUX PLUVIALES		X			PLUIE		
DEVERSOIR D'ORAGE					NEIGE		
TROP PLEIN DE POSTE					GEL		
REJET DIRECT							
DRAIN AGRICOLE							
EXUTOIRE ANC							
AUTRE							

COLLECTEUR				EXUTOIRE			
		OUI	NON			OUI	NON
TYPE	CIRCULAIRE	X		EXUTOIRE ACCESSIBLE		X	
				ARRIVEE EN CHUTE		OUI	NON
						X	
				HAUTEUR DE CHUTE / RADIER			m
	OVOIDE			NATURE EXUTOIRE	fossé enherbé		
	DALOT				fossé busé		
	DIAMETRE	300	mm		fossé béton (U ou V)		
	SECTION		m x m		cours d'eau		
MATERIAU	BETON	X			bassin pluvial		
	PVC				marais		
	AC				plage	X	
	FONTE				port, avant port		
	AUTRE				autre		
ECOULEMENT DE TEMPS SEC		OUI	NON	exutoire sous influence de la marée		OUI	NON
			X			X	

Mesures in-situ			Mesures en laboratoire agréé		
Débit instantanné	0	l/s	DBO5		mg O2/l
Concentration NH4+ (band,)		mg/l	DCO		mg O2/l
pH			NH4+		mg NH4/l
Phosphore Total		mg/l	MES		mg/l
NO3-		mg/l			
NO2-		mg/l	NO2 et NO3		mg/l

croquis de localisation

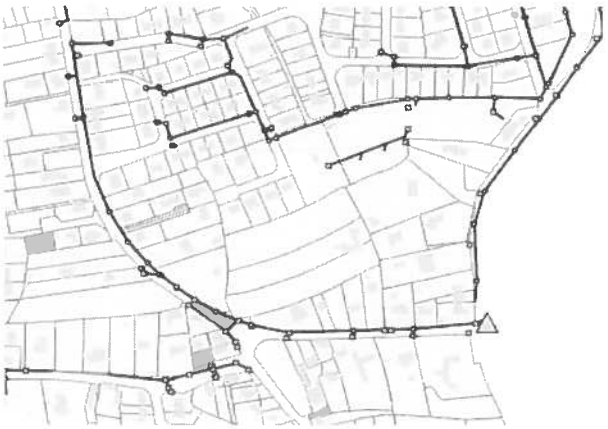

Photographie



REMARQUES :

FICHE D'INSPECTION D'EXUTOIRE

		DENOMINATION		Rue de Langoz		EXUTOIRE N°	23
DATE	04/09/15	HEURE			METEO	OUI	NON
NATURE DE L'EXUTOIRE		OUI	NON		SEC	X	
RESEAU EAUX PLUVIALES		X			PLUIE		
DEVERSOIR D'ORAGE					NEIGE		
TROP PLEIN DE POSTE					GEL		
REJET DIRECT							
DRAIN AGRICOLE							
EXUTOIRE ANC							
AUTRE							

COLLECTEUR				EXUTOIRE			
		OUI	NON			OUI	NON
TYPE	CIRCULAIRE	X		EXUTOIRE ACCESSIBLE		X	
				ARRIVEE EN CHUTE		OUI	NON
						X	
				HAUTEUR DE CHUTE / RADIER			m
	OVOIDE			NATURE EXUTOIRE	fossé enherbé		
	DALOT				fossé busé		
	DIAMETRE		mm		fossé béton (U ou V)		
	SECTION		m x m		cours d'eau		
MATERIAU	BETON	X			bassin pluvial		
	PVC				marais		
	AC				plage	X	
	FONTE				port, avant port		
	AUTRE				autre		

ECOULEMENT DE TEMPS SEC	OUI	NON	exutoire sous influence de la marée	OUI	NON
		X		X	

Mesures in-situ			Mesures en laboratoire agréé		
Débit instantanné	0	l/s	DBO5		mg O2/l
Concentration NH4+ (band,)		mg/l	DCO		mg O2/l
pH			NH4+		mg NH4/l
Phosphore Total		mg/l	MES		mg/l
NO3-		mg/l			
NO2-		mg/l	NO2 et NO3		mg/l

croquis de localisation

Photographie



REMARQUES :

FICHE D'INSPECTION D'EXUTOIRE

		DENOMINATION		Rue de Hent Glaz		EXUTOIRE N°	28
DATE	04/09/15	HEURE			METEO	OUI	NON
NATURE DE L'EXUTOIRE		OUI	NON		SEC	X	
RESEAU EAUX PLUVIALES		X			PLUIE		
DEVERSOIR D'ORAGE					NEIGE		
TROP PLEIN DE POSTE					GEL		
REJET DIRECT							
DRAIN AGRICOLE							
EXUTOIRE ANC							
AUTRE							

COLLECTEUR				EXUTOIRE			
		OUI	NON			OUI	NON
TYPE	CIRCULAIRE	X		EXUTOIRE ACCESSIBLE		X	
				ARRIVEE EN CHUTE		OUI	NON
						X	
				HAUTEUR DE CHUTE / RADIER			m
	OVOIDE			NATURE EXUTOIRE	fossé enherbé		
	DALOT				fossé busé		
	DIAMETRE	300	mm		fossé béton (U ou V)		
	SECTION		m x m		cours d'eau		
MATERIAU	BETON	X			bassin pluvial		
	PVC				marais		
	AC				plage	X	
	FONTE				port, avant port		
	AUTRE				autre		
ECOULEMENT DE TEMPS SEC		OUI	NON	exutoire sous influence de la marée		OUI	NON
			X				X (clapet)

Mesures in-situ			Mesures en laboratoire agréé		
Débit instantanné	0	l/s	DBO5		mg O2/l
Concentration NH4+ (band,)		mg/l	DCO		mg O2/l
pH			NH4+		mg NH4/l
Phosphore Total		mg/l	MES		mg/l
NO3-		mg/l			
NO2-		mg/l	NO2 et NO3		mg/l

croquis de localisation

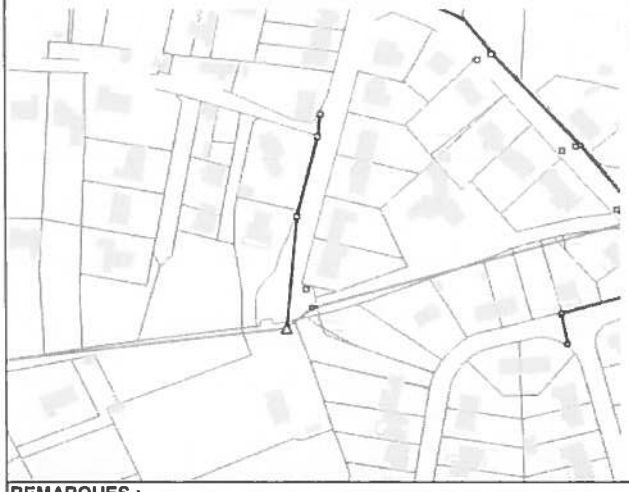

Photographie

REMARQUES :

FICHE D'INSPECTION D'EXUTOIRE

		DENOMINATION		Rue de Kergall		EXUTOIRE N°	29
DATE	04/09/15	HEURE			METEO	OUI	NON
NATURE DE L'EXUTOIRE		OUI	NON		SEC	X	
RESEAU EAUX PLUVIALES		X			PLUIE		
DEVERSOIR D'ORAGE					NEIGE		
TROP PLEIN DE POSTE					GEL		
REJET DIRECT							
DRAIN AGRICOLE							
EXUTOIRE ANC							
AUTRE							

COLLECTEUR				EXUTOIRE			
		OUI	NON			OUI	NON
TYPE	CIRCULAIRE	X		EXUTOIRE ACCESSIBLE		X	
				ARRIVEE EN CHUTE		OUI	NON
						X	
				HAUTEUR DE CHUTE / RADIER			m
	OVOIDE			NATURE EXUTOIRE	fossé enherbé		
	DALOT				fossé busé		
	DIAMETRE	300	mm		fossé béton (U ou V)		
	SECTION		m x m		cours d'eau		
MATERIAU	BETON				bassin pluvial		
	PVC	X			marais		
	AC				plage	X	
	FONTE				port, avant port		
	AUTRE				autre		
ECOULEMENT DE TEMPS SEC		OUI	NON	exutoire sous influence de la marée		OUI	NON
			X				X (clapet)

Mesures in-situ			Mesures en laboratoire agréé		
Débit instantanné	0	l/s	DBO5		mg O2/l
Concentration NH4+ (band,)		mg/l	DCO		mg O2/l
pH			NH4+		mg NH4/l
Phosphore Total		mg/l	MES		mg/l
NO3-		mg/l			
NO2-		mg/l	NO2 et NO3		mg/l

croquis de localisation

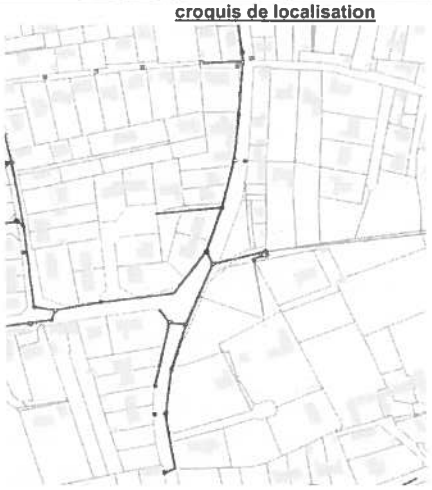

Photographie

REMARQUES :

FICHE D'INSPECTION D'EXUTOIRE

		DENOMINATION		Rue de la Palue	EXUTOIRE N°	32
DATE	04/09/15	HEURE			METEO	OUI	NON
NATURE DE L'EXUTOIRE		OUI	NON		SEC	X	
RESEAU EAUX PLUVIALES		X			PLUIE		
DEVERSOIR D'ORAGE					NEIGE		
TROP PLEIN DE POSTE					GEL		
REJET DIRECT							
DRAIN AGRICOLE							
EXUTOIRE ANC							
AUTRE							

COLLECTEUR				EXUTOIRE			
		OUI	NON			OUI	NON
TYPE	CIRCULAIRE	X		EXUTOIRE ACCESSIBLE		X	
				ARRIVEE EN CHUTE		OUI	NON
							X
				HAUTEUR DE CHUTE / RADIER			m
	OVOIDE			NATURE EXUTOIRE	fossé enherbé		
	DALOT				fossé busé		
	DIAMETRE	300	mm		fossé béton (U ou V)		
	SECTION		m x m		cours d'eau		
MATERIAU	BETON	X			bassin pluvial		
	PVC				marais		
	AC				plage	X	
	FONTE				port, avant port		
	AUTRE				autre		
ECOULEMENT DE TEMPS SEC		OUI	NON	exutoire sous influence de la marée		OUI	NON
			X				X (clapet)

Mesures in-situ			Mesures en laboratoire agréé		
Débit instantanné	0	l/s	DBO5		mg O2/l
Concentration NH4+ (band,)		mg/l	DCO		mg O2/l
pH			NH4+		mg NH4/l
Phosphore Total		mg/l	MES		mg/l
NO3-		mg/l			
NO2-		mg/l	NO2 et NO3		mg/l

croquis de localisation

Photographie



REMARQUES :

FICHE D'INSPECTION D'EXUTOIRE

		DENOMINATION		Rue de la Grandiere		EXUTOIRE N°	32
DATE	04/09/15	HEURE			METEO	OUI	NON
NATURE DE L'EXUTOIRE		OUI	NON		SEC	X	
RESEAU EAUX PLUVIALES		X			PLUIE		
DEVERSOIR D'ORAGE					NEIGE		
TROP PLEIN DE POSTE					GEL		
REJET DIRECT							
DRAIN AGRICOLE							
EXUTOIRE ANC							
AUTRE							

COLLECTEUR				EXUTOIRE			
		OUI	NON			OUI	NON
TYPE	CIRCULAIRE	X		EXUTOIRE ACCESSIBLE		X	
				ARRIVEE EN CHUTE		OUI	NON
							X
				HAUTEUR DE CHUTE / RADIER			m
	OVOIDE			NATURE EXUTOIRE	fossé enherbé		
	DALOT				fossé busé		
	DIAMETRE	300	mm		fossé béton (U ou V)		
	SECTION		m x m		cours d'eau		
MATERIAU	BETON	X			bassin pluvial		
	PVC				marais		
	AC				plage	X	
	FONTE				port, avant port		
	AUTRE				autre		
ECOULEMENT DE TEMPS SEC		OUI	NON	exutoire sous influence de la marée		OUI	NON
			X			X	

Mesures in-situ			Mesures en laboratoire agréé		
Débit instantanné	0	l/s	DBO5		mg O2/l
Concentration NH4+ (band,)		mg/l	DCO		mg O2/l
pH			NH4+		mg NH4/l
Phosphore Total		mg/l	MES		mg/l
NO3-		mg/l			
NO2-		mg/l	NO2 et NO3		mg/l

croquis de localisation

Photographie

REMARQUES :

FICHE D'INSPECTION D'EXUTOIRE

		DENOMINATION		Plan d'eau devant la mairie	EXUTOIRE N°	34
DATE	04/09/15	HEURE			METEO	OUI	NON
NATURE DE L'EXUTOIRE		OUI	NON		SEC	X	
RESEAU EAUX PLUVIALES		X			PLUIE		
DEVERSOIR D'ORAGE					NEIGE		
TROP PLEIN DE POSTE					GEL		
REJET DIRECT							
DRAIN AGRICOLE							
EXUTOIRE ANC							
AUTRE							

COLLECTEUR				EXUTOIRE			
		OUI	NON			OUI	NON
TYPE	CIRCULAIRE	X		EXUTOIRE ACCESSIBLE			X
				ARRIVEE EN CHUTE		OUI	NON
							X
				HAUTEUR DE CHUTE / RADIER			m
	OVOIDE			NATURE EXUTOIRE	fossé enherbé		
	DALOT				fossé busé		
	DIAMETRE	800 ou 1000	mm		fossé béton (U ou V)		
	SECTION		m x m		cours d'eau		
MATERIAU	BETON	X			bassin pluvial		
	PVC				marais		
	AC				plage		
	FONTE				port, avant port		
	AUTRE				autre	X	plan d'eau
ECOULEMENT DE TEMPS SEC		OUI	NON	exutoire sous influence de la marée		OUI	NON
		X				X	

Mesures in-situ			Mesures en laboratoire agréé		
Débit instantanné	0	l/s	DBO5		mg O2/l
Concentration NH4+ (band,)		mg/l	DCO		mg O2/l
pH			NH4+		mg NH4/l
Phosphore Total		mg/l	MES		mg/l
NO3-		mg/l			
NO2-		mg/l	NO2 et NO3		mg/l

croquis de localisation

Photographie

REMARQUES :

FICHE D'INSPECTION D'EXUTOIRE

		DENOMINATION		Rue Remy Le Lay		EXUTOIRE N°	37/38/41
DATE	04/09/15	HEURE			METEO	OUI	NON
NATURE DE L'EXUTOIRE		OUI	NON		SEC	X	
RESEAU EAUX PLUVIALES		X			PLUIE		
DEVERSOIR D'ORAGE					NEIGE		
TROP PLEIN DE POSTE					GEL		
REJET DIRECT							
DRAIN AGRICOLE							
EXUTOIRE ANC							
AUTRE							

COLLECTEUR				EXUTOIRE			
		OUI	NON			OUI	NON
TYPE	CIRCULAIRE	X		EXUTOIRE ACCESSIBLE		X	
				ARRIVEE EN CHUTE		OUI	NON
						X	
				HAUTEUR DE CHUTE / RADIER			m
	OVOIDE			NATURE EXUTOIRE	fossé enherbé		
	DALOT				fossé busé		
	DIAMETRE		mm		fossé béton (U ou V)		
	SECTION		m x m		cours d'eau		
MATERIAU	BETON	X			bassin pluvial		
	PVC				marais		
	AC				plage		
	FONTE				port, avant port	X	
	AUTRE				autre		
ECOULEMENT DE TEMPS SEC		OUI	NON	exutoire sous influence de la marée		OUI	NON
			X				X (clapet)

Mesures in-situ			Mesures en laboratoire agréé		
Débit instantanné	0	l/s	DBO5		mg O2/l
Concentration NH4+ (band,)		mg/l	DCO		mg O2/l
pH			NH4+		mg NH4/l
Phosphore Total		mg/l	MES		mg/l
NO3-		mg/l			
NO2-		mg/l	NO2 et NO3		mg/l

croquis de localisation

Photographie



REMARQUES :

FICHE D'INSPECTION D'EXUTOIRE

		DENOMINATION		Rue Corn ar Bleis	EXUTOIRE N°	55
DATE	04/09/15	HEURE			METEO	OUI	NON
NATURE DE L'EXUTOIRE		OUI	NON		SEC	X	
RESEAU EAUX PLUVIALES		X			PLUIE		
DEVERSOIR D'ORAGE					NEIGE		
TROP PLEIN DE POSTE					GEL		
REJET DIRECT							
DRAIN AGRICOLE							
EXUTOIRE ANC							
AUTRE							

COLLECTEUR				EXUTOIRE			
		OUI	NON			OUI	NON
TYPE	CIRCULAIRE	X		EXUTOIRE ACCESSIBLE		X	
				ARRIVEE EN CHUTE		OUI	NON
							X
				HAUTEUR DE CHUTE / RADIER			m
	OVOIDE			NATURE EXUTOIRE	fossé enherbé	X	
	DALOT				fossé busé		
	DIAMETRE	300	mm		fossé béton (U ou V)		
	SECTION		m x m		cours d'eau		
MATERIAU	BETON	X			bassin pluvial		
	PVC				marais		
	AC				plage		
	FONTE				port, avant port		
	AUTRE				autre		
ECOULEMENT DE TEMPS SEC		OUI	NON	exutoire sous influence de la marée		OUI	NON
			X				X

Mesures in-situ			Mesures en laboratoire agréé		
Débit instantanné	0	l/s	DBO5		mg O2/l
Concentration NH4+ (band,)		mg/l	DCO		mg O2/l
pH			NH4+		mg NH4/l
Phosphore Total		mg/l	MES		mg/l
NO3-		mg/l			
NO2-		mg/l	NO2 et NO3		mg/l

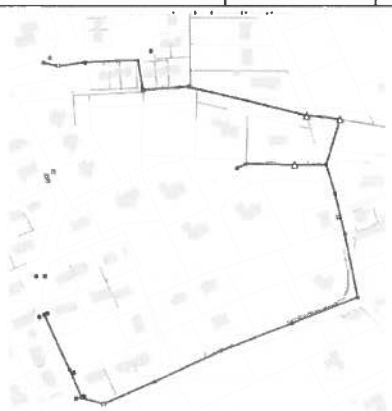

Photographie

REMARQUES :

FICHE D'INSPECTION D'EXUTOIRE

		DENOMINATION		Rue Louis Peron	EXUTOIRE N°	63
DATE	04/09/15	HEURE			METEO	OUI	NON
NATURE DE L'EXUTOIRE		OUI	NON		SEC	X	
RESEAU EAUX PLUVIALES		X			PLUIE		
DEVERSOIR D'ORAGE					NEIGE		
TROP PLEIN DE POSTE					GEL		
REJET DIRECT							
DRAIN AGRICOLE							
EXUTOIRE ANC							
AUTRE							

COLLECTEUR				EXUTOIRE			
		OUI	NON			OUI	NON
TYPE	CIRCULAIRE	X		EXUTOIRE ACCESSIBLE			X
				ARRIVEE EN CHUTE		OUI	NON
							X
				HAUTEUR DE CHUTE / RADIER			m
	OVOIDE			NATURE EXUTOIRE	fossé enherbé		
	DALOT				fossé busé		
	DIAMETRE	300	mm		fossé béton (U ou V)		
	SECTION		m x m		cours d'eau		
MATERIAU	BETON	X			bassin pluvial		
	PVC				marais	X	
	AC				plage		
	FONTE				port, avant port		
	AUTRE				autre		
ECOULEMENT DE TEMPS SEC		OUI	NON	exutoire sous influence de la marée		OUI	NON
			X				X

Mesures in-situ			Mesures en laboratoire agréé		
Débit instantanné	0	l/s	DBO5		mg O2/l
Concentration NH4+ (band,)		mg/l	DCO		mg O2/l
pH			NH4+		mg NH4/l
Phosphore Total		mg/l	MES		mg/l
NO3-		mg/l			
NO2-		mg/l	NO2 et NO3		mg/l

croquis de localisation

Photographie

Photo du dernier regard accessible R775

REMARQUES :

Exutoire sur plage du Ris inaccessible

FICHE D'INSPECTION D'EXUTOIRE

		DENOMINATION		Chemin de Pontual Vihan		EXUTOIRE N°	78
DATE	04/09/15	HEURE			METEO	OUI	NON
NATURE DE L'EXUTOIRE		OUI	NON		SEC	X	
RESEAU EAUX PLUVIALES		X			PLUIE		
DEVERSOIR D'ORAGE					NEIGE		
TROP PLEIN DE POSTE					GEL		
REJET DIRECT							
DRAIN AGRICOLE							
EXUTOIRE ANC							
AUTRE							

COLLECTEUR				EXUTOIRE			
		OUI	NON			OUI	NON
TYPE	CIRCULAIRE	X		EXUTOIRE ACCESSIBLE		X	
				ARRIVEE EN CHUTE		OUI	NON
						X	
				HAUTEUR DE CHUTE / RADIER			m
	OVOIDE			NATURE EXUTOIRE	fossé enherbé	X	
	DALOT				fossé busé		
	DIAMETRE	250	mm		fossé béton (U ou V)		
	SECTION		m x m		cours d'eau		
MATERIAU	BETON				bassin pluvial		
	PVC	X			marais		
	AC				plage		
	FONTE				port, avant port		
	AUTRE				autre		
ECOULEMENT DE TEMPS SEC		OUI	NON	exutoire sous influence de la marée		OUI	NON
			X			X	

Mesures in-situ			Mesures en laboratoire agréé		
Débit instantanné	0	l/s	DBO5		mg O2/l
Concentration NH4+ (band,)		mg/l	DCO		mg O2/l
pH			NH4+		mg NH4/l
Phosphore Total		mg/l	MES		mg/l
NO3-		mg/l			
NO2-		mg/l	NO2 et NO3		mg/l

croquis de localisation

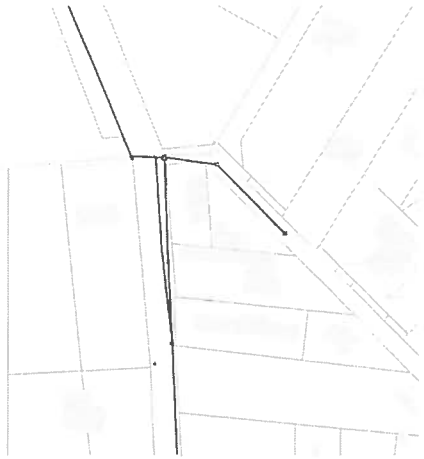

Photographie

REMARQUES :

FICHE D'INSPECTION D'EXUTOIRE

		DENOMINATION		Rue des Perdrix	EXUTOIRE N°	5
DATE	04/09/15	HEURE			METEO	OUI	NON
NATURE DE L'EXUTOIRE		OUI	NON		SEC	X	
RESEAU EAUX PLUVIALES		X			PLUIE		
DEVERSOIR D'ORAGE					NEIGE		
TROP PLEIN DE POSTE					GEL		
REJET DIRECT							
DRAIN AGRICOLE							
EXUTOIRE ANC							
AUTRE							

COLLECTEUR				EXUTOIRE			
		OUI	NON			OUI	NON
TYPE	CIRCULAIRE	X		EXUTOIRE ACCESSIBLE			X
				ARRIVEE EN CHUTE		OUI	NON
							X
				HAUTEUR DE CHUTE / RADIER			m
	OVOIDE			NATURE EXUTOIRE	fossé enherbé		
	DALOT				fossé busé		
	DIAMETRE	300	mm		fossé béton (U ou V)		
	SECTION		m x m		cours d'eau		
MATERIAU	BETON	X			bassin pluvial		
	PVC				marais		
	AC				plage		
	FONTE				port, avant port	X	
	AUTRE				autre		
ECOULEMENT DE TEMPS SEC		OUI	NON	exutoire sous influence de la marée		OUI	NON
			X			X	

Mesures in-situ			Mesures en laboratoire agréé		
Débit instantanné	0	l/s	DBO5		mg O2/l
Concentration NH4+ (band,)		mg/l	DCO		mg O2/l
pH			NH4+		mg NH4/l
Phosphore Total		mg/l	MES		mg/l
NO3-		mg/l			
NO2-		mg/l	NO2 et NO3		mg/l

croquis de localisation

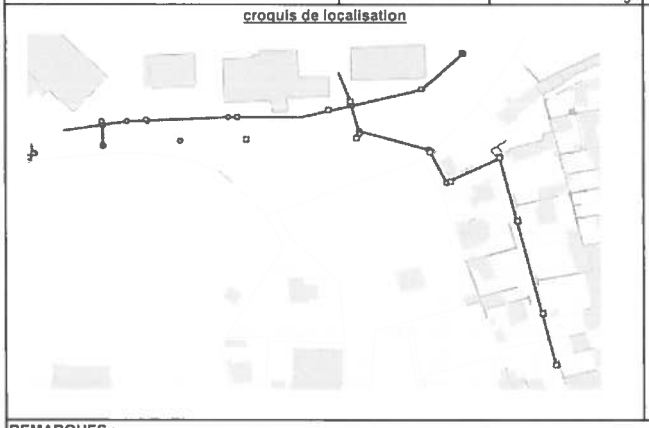

Photographie

REMARQUES :

Exutoire inaccessible dans le port
Présence possible sur le réseau d'un trop plein en lien avec le PR Port