


# COMMUNE DE LOCTUDY

*Département du Finistère*

## PLAN LOCAL D'URBANISME REVISION



Dossier d'approbation

Arrêtés portant sur la localisation de  
secteurs d'informations sur les sols (SIS)

Arrêté le : 16 avril 2021

Approuvé le : 31 mars 2022





**PRÉFET  
DU FINISTÈRE**

*Liberté  
Égalité  
Fraternité*

**Direction de la coordination  
des politiques publiques  
et de l'appui territorial**

ARRÊTÉ N° 2020171-0006

Portant sur la localisation de secteurs d'informations sur les sols (SIS)  
sur le territoire du PAYS BIGOUDEN SUD

**LE PREFET DU FINISTERE**  
Chevalier de la Légion d'honneur  
Commandeur de l'ordre national du Mérite

**VU** le code de l'environnement, notamment les articles L.556-2, L. 125-6 et L.125-7, R. 125-41 à R.125-47,

**VU** le code de l'urbanisme, notamment ses articles R.151-53, R.410-15-1, R.431-16 et R.442-8-1

**VU** l'article 173 de la loi n° 2014-366 du 24 mars 2014 pour l'accès au logement et un urbanisme rénové, dite loi ALUR, qui prévoit l'élaboration de Secteurs d'Information sur les Sols (SIS),

**VU** le décret n° 2015-1353 du 26 octobre 2015 relatif aux articles L. 125-6 et L. 125-7 du code de l'Environnement précisant les modalités de mise en œuvre des SIS,

**VU** le rapport de l'inspection des installations classées du 16 juin 2020 proposant la création de SIS sur le territoire du Pays Bigouden Sud,

**VU** les retours des maires des communes du territoire du Pays Bigouden Sud,

**VU** l'information des propriétaires concernés par les projets de création des Secteurs d'Information sur les Sols du 22 avril au 22 juin 2019 puis du 28 juin au 28 août 2019 et les d'observations émises par certains d'entre eux,

**VU** l'absence d'observations du public entre le 22 avril et le 22 juin 2019,

**CONSIDERANT** qu'il convient de formaliser les informations détenues par l'État sur la pollution des sols afin de prévenir durablement tout risque pour l'environnement ou la santé des utilisateurs du site et que des études et travaux appropriés soient mis en œuvre en cas de changement d'usage des sols ;

**CONSIDERANT** que les dépôts des déchets et substances sur les terrains identifiés dans les fiches SIS sur le territoire du Pays Bigouden Sud doivent être pris en compte en cas de changement d'usage, de vente et de location du terrain ;

**CONSIDERANT** que les communes du territoire du Pays Bigouden Sud ont été consultées sur les projets et absence de projet de création de Secteurs d'Information sur les Sols situés sur leur territoire,

**CONSIDERANT** que les propriétaires des terrains d'assiette concernés par un projet de création d'un Secteur d'Information sur les Sols ont été identifiés à l'aide des outils à la disposition de la DREAL et des mairies concernées et qu'ils ont été informés dans la mesure du possible,

**CONSIDERANT** les remarques émises par certaines communes, par un propriétaire et l'absence de remarques émises par le public,

**SUR** proposition du secrétaire général de la préfecture du FINISTERE ;

## **ARRETE**

### **ARTICLE 1<sup>ER</sup> - GENERALITES**

Conformément à l'article R. 125-45 du Code de l'environnement, quatre Secteurs d'Information sur les Sols (SIS) sont créés sur le territoire du Pays Bigouden Sud et référencés :

- Combrit : 29SIS06591, 29SIS03927, 29SIS02910
- Guilvinec : 29SIS03749
- Île-Tudy : 29SIS03757
- Loctudy : 29SIS03014, 29SIS03791
- Penmarc'h : 29SIS03812, 29SIS03809, 29SIS03811, 29SIS03810
- Plomeur : 29SIS03851, 29SIS03852, 29SIS02961
- Pont l'Abbé : 29SIS03990, 29SIS02464, 29SIS03991, 29SIS03992, 29SIS02987, 29SIS03993
- Plonéour-Lanvern : 29SIS03991
- Saint-Jean-Trolimon : 29SIS03852, 29SIS02996
- Treffiagat : 29SIS03749
- Tréguennec : 29SIS04091

Les fiches descriptives de ces Secteurs d'Information sur les Sols sont annexées au présent arrêté préfectoral.

### **ARTICLE 2 - URBANISME**

Les Secteurs d'Information sur les Sols mentionnés à l'article 1 sont publiés sur le site Internet <http://www.georisques.gouv.fr>.

Les Secteurs d'Information sur les Sols définis par le présent arrêté sont annexés aux documents d'urbanisme en vigueur des communes de Combrit, Guilvinec, Ile Tudy, Loctudy, Penmarc'h, Plomeur, Pont l'Abbée, Plonéour-Lanvern, Saint-Jean-Trolimon, Treffiagat, Tréguennec.

### **ARTICLE 3 – OBLIGATIONS RELATIVES A L'USAGE DES TERRAINS**

Conformément à l'article L. 556-2 du code de l'environnement, les pétitionnaires d'autorisation à construire dans les secteurs d'information sur les sols identifiés à l'article 1 doivent attester de la prise en compte d'une étude de sols, définissant les mesures de gestion de la pollution à mettre en œuvre pour assurer la compatibilité entre l'usage futur et l'état des sols. Cette attestation doit être établie par un bureau d'études certifié dans le domaine des sites et sols pollués ou équivalent, conformément à la norme NF X31-620-2, définie par arrêté du ministre chargé de l'environnement.

L'attestation n'est pas requise lors du dépôt de la demande de permis d'aménager par une personne ayant qualité pour bénéficier de l'expropriation pour cause d'utilité publique, dès lors que l'opération de lotissement a donné lieu à la publication d'une déclaration d'utilité publique.

L'attestation n'est pas requise lors du dépôt de la demande de permis de construire, lorsque la construction projetée est située dans le périmètre d'un lotissement autorisé ayant fait l'objet d'une demande comportant une attestation garantissant la réalisation d'une étude des sols et sa prise en compte dans la conception du projet d'aménagement.

À compter de la date de publication du présent arrêté, le fait qu'un terrain soit répertorié en secteurs d'information sur les sols doit être mentionné dans les certificats d'urbanisme prévus à l'article L. 410-1 du code de l'urbanisme. L'obligation vaut tant pour la délivrance de certificats dans les communes disposant d'un PLU que dans celles disposant d'une carte communale ou sous le régime du RNU (Règlement National d'Urbanisme).

Le présent article s'applique sans préjudice des dispositions spécifiques sur la pollution des sols déjà prévues dans les documents d'urbanisme.

#### **ARTICLE 4 - OBLIGATION D'INFORMATION DES ACQUÉREURS ET LOCATAIRES**

Sans préjudice des articles L. 514-20 et L. 125-5 du code de l'environnement, lorsqu'un terrain situé en secteur d'information sur les sols mentionné à l'article L. 125-6 du code de l'environnement fait l'objet d'un contrat de vente ou de location, le vendeur ou le bailleur du terrain est tenu d'en informer par écrit l'acquéreur ou le locataire. Il communique les informations rendues publiques par l'État, en application de l'article L. 125-6 précité. L'acte de vente ou de location atteste de l'accomplissement de cette formalité.

Ces obligations sont applicables à compter du premier jour du quatrième mois suivant la publication au recueil des actes administratifs dans le département du présent arrêté.

À défaut et si une pollution constatée rend le terrain impropre à la destination précisée dans le contrat, dans un délai de deux ans à compter de la découverte de la pollution, l'acquéreur ou le locataire a le choix de demander la résolution du contrat ou, selon le cas, de se faire restituer une partie du prix de vente ou d'obtenir une réduction du loyer. L'acquéreur peut aussi demander la réhabilitation du terrain aux frais du vendeur lorsque le coût de cette réhabilitation ne paraît pas disproportionné par rapport au prix de vente.

#### **ARTICLE 5 – REVISION DES SIS**

La modification de fiches SIS ne nécessite ni modification du présent arrêté, ni nouvelle consultation.

Le présent arrêté est révisé (suppression ou ajout de sites) dès lors que le préfet a connaissance d'informations lui permettant la suppression ou la création de nouveau secteur d'information sur les sols.

La création, la suppression de secteurs d'information sur les sols est menée conformément aux dispositions des articles R. 125-42 à R. 125-46 du code de l'environnement. La durée de la consultation prévue au I de l'article R. 125-44 du code de l'environnement est fixée à deux mois.

#### **ARTICLE 6 – NOTIFICATION ET PUBLICITE**

Conformément à l'article R. 125-46 du code de l'environnement, le présent arrêté sera notifié aux maires des communes de Combrit, Guilvinec, Ile Tudy, Loctudy, Penmarc'h, Plomeur, Pont l'Abbée, Plonéour-Lanvern, Saint-Jean-Trolimon, Treffiagat, Tréguennec.

Il est affiché pendant un mois au siège des mairies de Combrit, Guilvinec, Ile Tudy, Loctudy, Penmarc'h, Plomeur, Pont l'Abbé, Plonéour-Lanvern, Saint-Jean-Trolimon, Treffiagat, Tréguennec.

Le présent arrêté est publié au recueil des actes administratifs du département du Finistère.

## **ARTICLE 7 – DELAIS ET VOIES DE RECOURS**

Conformément à l'article R. 421-1 du code de justice administrative, le présent arrêté peut faire l'objet d'un recours devant le tribunal administratif dans les deux mois à partir de la notification ou de la publication du présent arrêté.

Le Tribunal Administratif peut-être saisi d'une requête déposée sur l'application « Télérecours citoyen » accessible à partir du site internet : [www.telerecours.fr](http://www.telerecours.fr).

## **ARTICLE 8 – APPLICATION**

Monsieur le Secrétaire Général de la Préfecture du Finistère, les Maires des communes de Combrit, Guilvinec, Ile Tudy, Loctudy, Penmarc'h, Plomeur, Pont l'Abbée, Plonéour-Lanvern, Saint-Jean-Trolimon, Treffiagat, Tréguennec, le président du Pays Bigouden Sud, Monsieur le Directeur Régional de l'Environnement, de l'Aménagement et du Logement et tout agent de la force publique sont chargés, chacun en ce qui le concerne, de l'exécution du présent arrêté.

**19 JUIN 2020**

Le Préfet,  
Pour le Préfet,  
Le Secrétaire général,



Christophe MARX



## Identification

|                         |  |
|-------------------------|--|
| Identifiant             | 29SIS03014   |
| Nom usuel               | Ancienne décharge de Keruno  |
| Adresse                 | Keruno   |
| Lieu-dit                |  |
| Département             | FINISTERE - 29   |
| Commune principale      | LOCTUDY - 29135  |
| Caractéristiques du SIS | <p>Le site correspond à un ancien lieu de collecte et de stockage de déchets, dont les ordures ménagères, les monstres, les gravats, les déchets verts et les débris d'un ancien bateau de pêche.</p> <p>Les dépôts ont eu lieu de 1968 à 2002.</p> <p>De 1999 à 2002, le site n'a reçu que des déchets verts.</p> <p>Des brûlages de déchets ont eu lieu sur le site.</p> <p>La superficie du dépôt est de 7 000m<sup>2</sup>, pour une hauteur de 5 à 10 m.</p> <p>Le site a été comblé pour la partie ordures ménagères mais n'a pas été réhabilité pour la partie ayant accueilli les déchets verts.</p> |
| Etat technique          | Site à connaissance sommaire, diagnostic éventuellement nécessaire   |
| Observations            |  |

## Références aux inventaires

| Organisme                             | Base                               | Identifiant | Lien  |
|---------------------------------------|------------------------------------|-------------|---|
| Etablissement public - BRGM           | Base BASIAS                        | BRE2902580  | <a href="http://basias.brgm.fr/fiche_synthetique.asp?IDT=BRE2902580">http://basias.brgm.fr/fiche_synthetique.asp?IDT=BRE2902580</a> |
| Administration - Autre                | Base ou inventaire non précisé     | Infos UT29  |   |
| Administration - DREAL - DRIEE - DEAL | Base S3IC (Installations Classées) | 55.20536    |   |

## Sélection du SIS

|                               |  |
|-------------------------------|--|
| Statut                        | Consultable  |
| Critère de sélection          | Terrains concernés à risques potentiels, à diagnostiquer |
| Commentaires sur la sélection | Ancienne décharge.                                       |

## Caractéristiques géométriques générales

---

Coordonnées du centroïde 162202.0 , 6772662.0 (Lambert 93)

Superficie totale 12561 m<sup>2</sup>

Perimètre total 615 m

## Liste parcellaire cadastral

---

Date de vérification du  
parcellaire

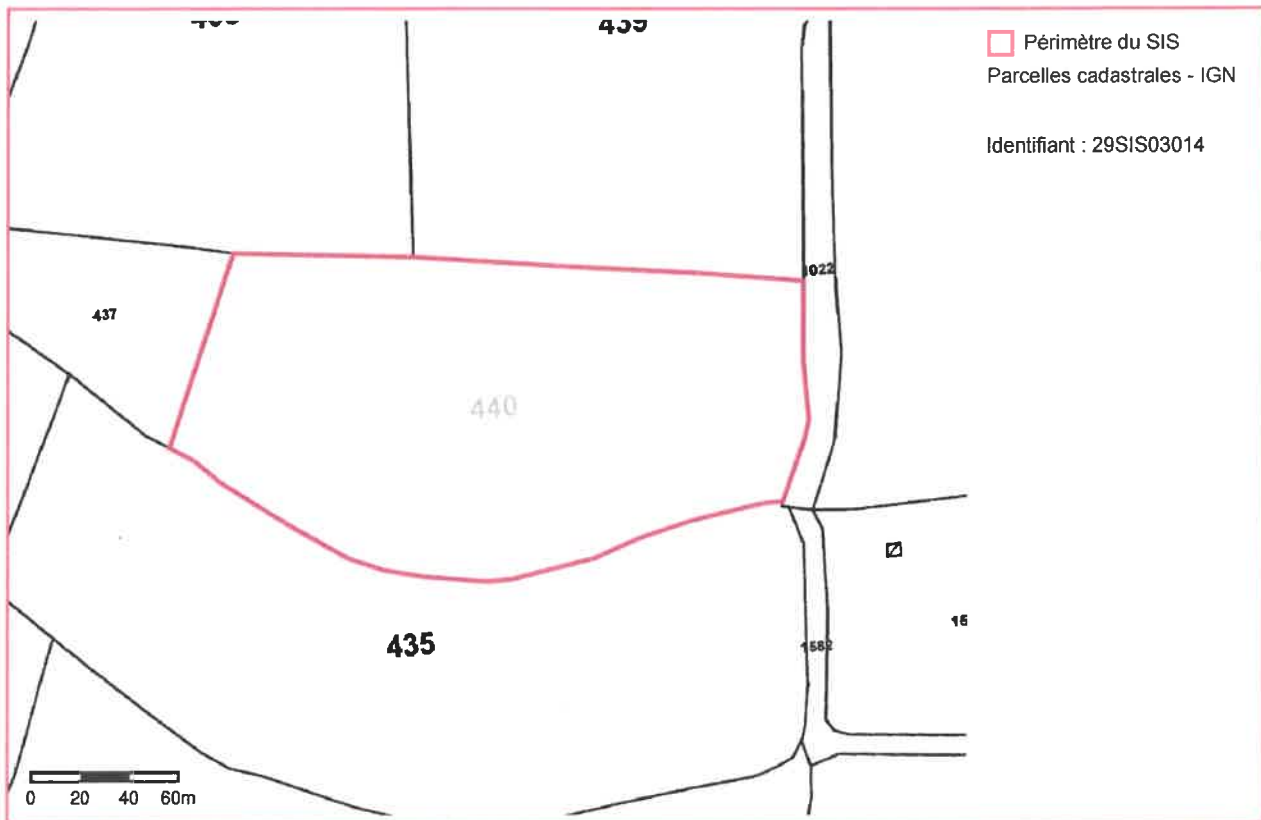
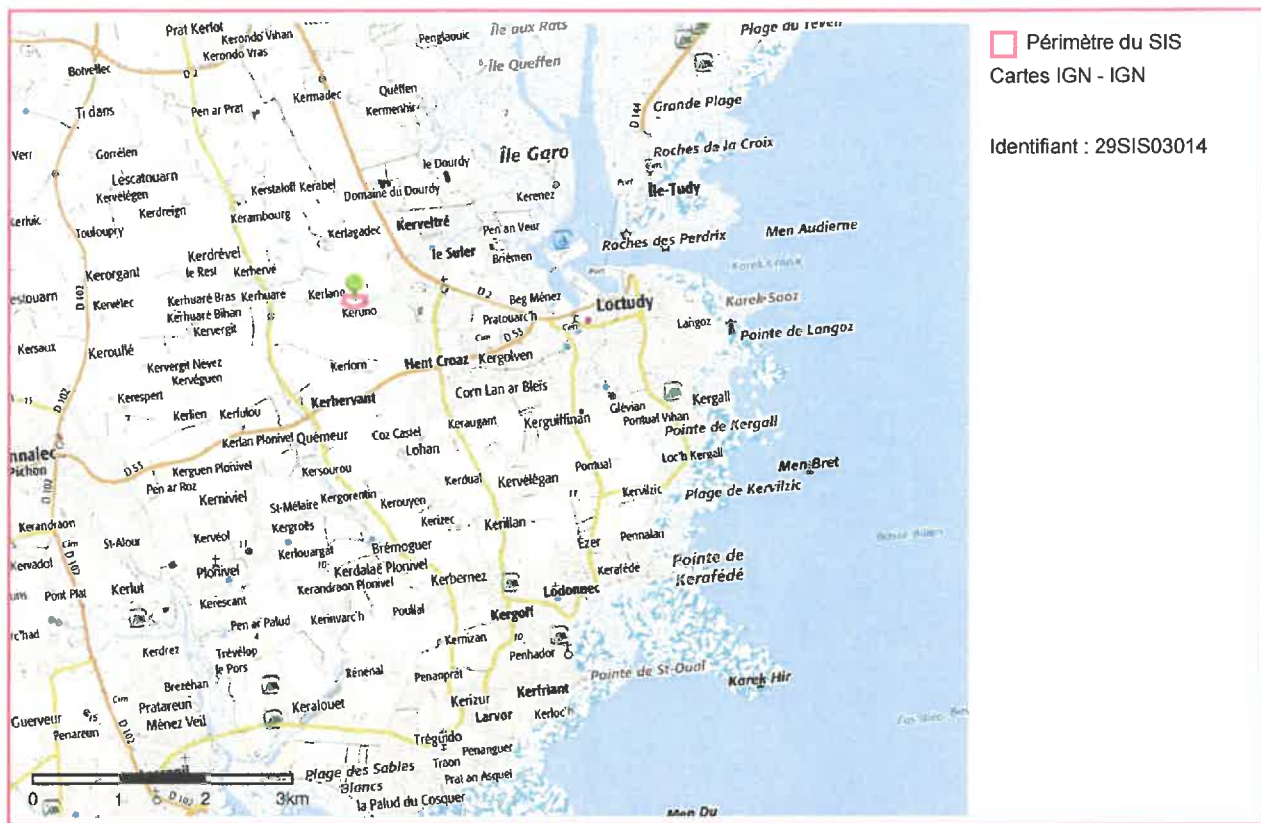
| Commune | Section | Parcelle | Date génération |
|---------|---------|----------|-----------------|
| LOCTUDY | 0A      | 440      | 12/06/2017      |

## Documents

---



# Cartographie





## Identification

|                         |   |
|-------------------------|---|
| Identifiant             | 29SIS03791  |
| Nom usuel               | Ancienne décharge de Pontual  |
| Adresse                 | Pontual   |
| Lieu-dit                |   |
| Département             | FINISTERE - 29  |
| Commune principale      | LOCTUDY - 29135   |
| Caractéristiques du SIS | <p>Le site correspond à un ancien lieu de collecte et de stockage de déchets, dont les ordures ménagères.</p> <p>Les dépôts ont eu lieu pendant les années 1960 et 1970.</p> <p>Le site est aujourd'hui occupé par une station d'épuration.</p> |
| Etat technique          | Site à connaissance sommaire, diagnostic éventuellement nécessaire  |
| Observations            |   |

## Références aux inventaires

| Organisme                   | Base        | Identifiant | Lien  |
|-----------------------------|-------------|-------------|---|
| Etablissement public - BRGM | Base BASIAS | BRE2903648  | <a href="http://basias.brgm.fr/fiche_synthetique.asp?IDT=BRE2903648">http://basias.brgm.fr/fiche_synthetique.asp?IDT=BRE2903648</a> |

## Sélection du SIS

|                               |  |
|-------------------------------|--|
| Statut                        | Consultable  |
| Critère de sélection          | Terrains concernés à risques potentiels, à diagnostiquer |
| Commentaires sur la sélection | Ancienne décharge.                                       |

## Caractéristiques géométriques générales

|                          |                                   |
|--------------------------|-----------------------------------|
| Coordonnées du centroïde | 164427.0 , 6771379.0 (Lambert 93) |
| Superficie totale        | 25733 m <sup>2</sup>              |
| Perimètre total          | 1210 m                            |

## Liste parcellaire cadastral

---

Date de vérification du  
parcellaire

| Commune | Section | Parcelle | Date génération |
|---------|---------|----------|-----------------|
| LOCTUDY | AN      | 14       | 20/02/2017      |
| LOCTUDY | AN      | 15       | 20/02/2017      |

## Documents

---

# Cartographie



□ Périmètre du SIS  
Cartes IGN - IGN

Identifiant : 29SIS03791



□ Périmètre du SIS  
Parcelles cadastrales - IGN

Identifiant : 29SIS03791

